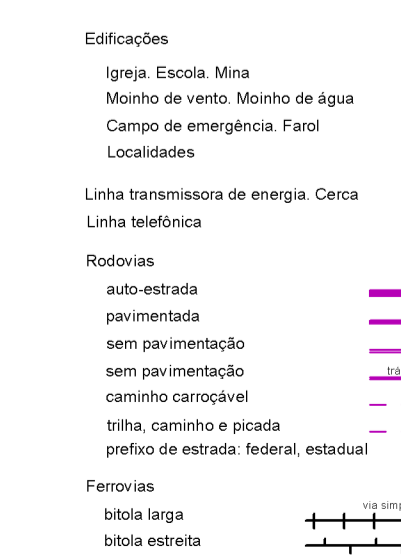
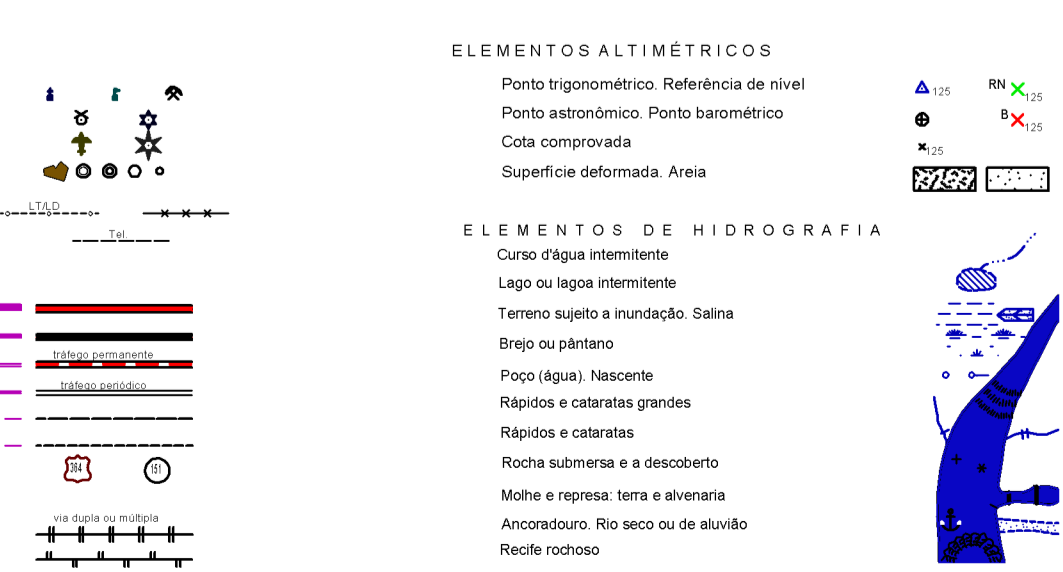


**ELEMENTOS PLANIMÉTRICOS**



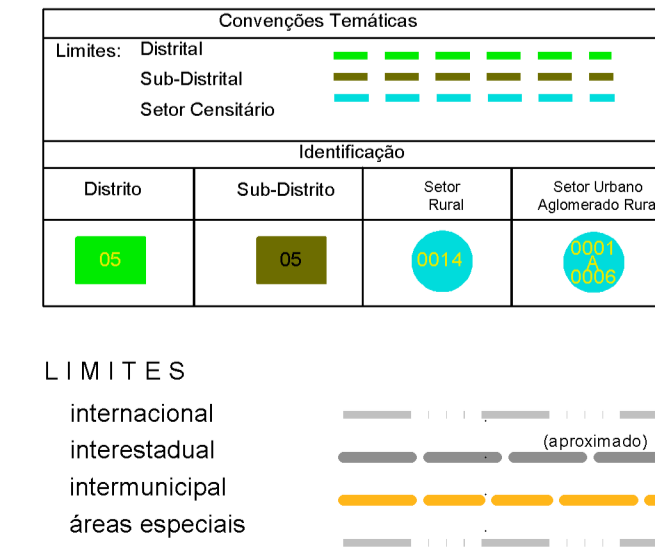
**CONVENÇÕES CARTOGRÁFICAS**



**ELEMENTOS ALTIMÉTRICOS**



**CONVENÇÕES TEMÁTICAS**



**MAPA MUNICIPAL ESTATÍSTICO**

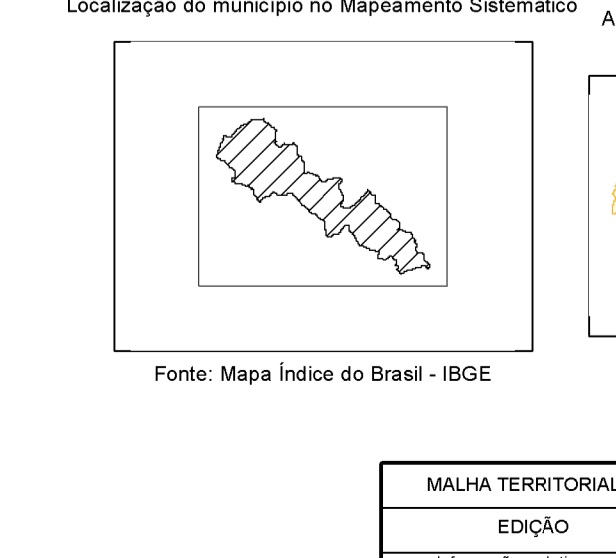
Escala: 1 : 100.000

Sistema de Coordenadas Geográficas em Latitudes e Longitudes - SIRDAD 2000  
 Coordenada Plana - Referência em UTM - SIRDAD 2000  
 Origem de Coordenadas UTM - Datum de Referência - WGS 84  
 Amplitude do Datum - 1958,000 000 metros  
 Este mapa integra a rede de mapeamento produzida e fornecida automaticamente pelo IBGE, sob a coordenação do Sistema de Mapeamento Sistemático (SIRDAD) do IBGE. O IBGE não se responsabiliza por danos ou danos materiais decorrentes do uso não autorizado ou não autorizado deste mapa. Este mapa foi produzido com o apoio financeiro do IBGE. O IBGE não se responsabiliza por danos ou danos materiais decorrentes do uso não autorizado ou não autorizado deste mapa.

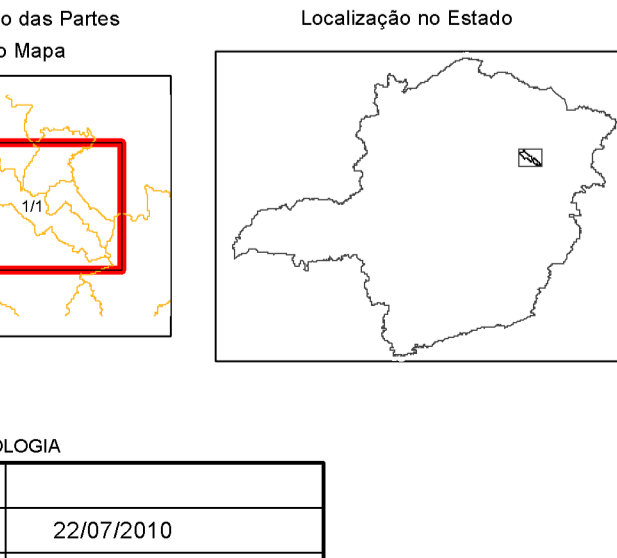
**GEÓCIDIO**

CELSO	TEÓFILO	NOME
31161000	311610000	Chapada do Norte
31161001	311610010	Almeida
31161002	311610020	Almeida
31161003	311610030	Almeida
31161004	311610040	Almeida
31161005	311610050	Almeida

**Localização do município no Mapeamento Sistemático**



**Articulação das Partes do Mapa**



**Localização no Estado**



**Chapada do Norte - MG**

ASPECTOS FÍSICOS	
Identificação	IBGE
Município	CAPELINHA
Atividade de Base	Mapa
Coordenada Geográfica	WGS 84
Latitude	18° 52' 23,58" S
Longitude	48° 01' 55,25" W
IMPLEMENTAÇÃO	
Coordenação Técnica	CGIA
Coordenação de Campanha	CGIA
Coordenação de Redação	CGIA
Coordenação de Serviços Técnicos	CGIA
Unidade Produtora	Unidade Produtora do IBGE
Diagramação	CGIA
Data de Diagramação e Diagramação de Informação	CGIA

CRONOLOGIA	
EDIÇÃO	22/07/2010
Atualização	Consultar Metadados